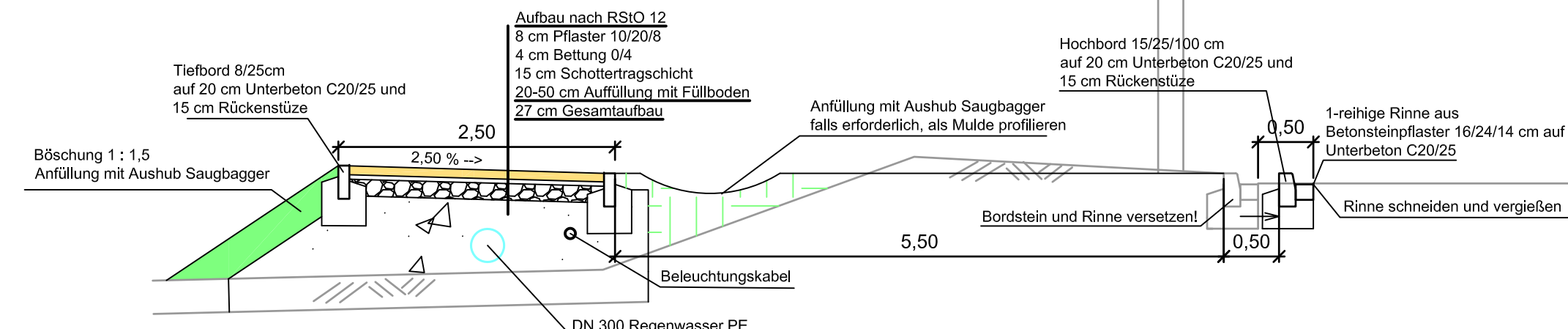
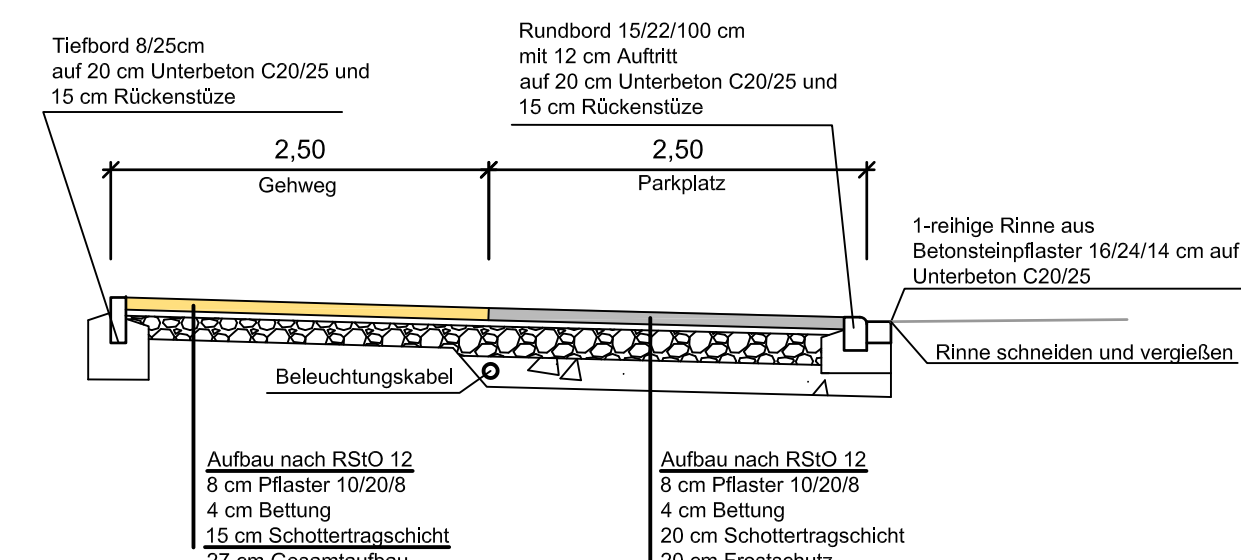


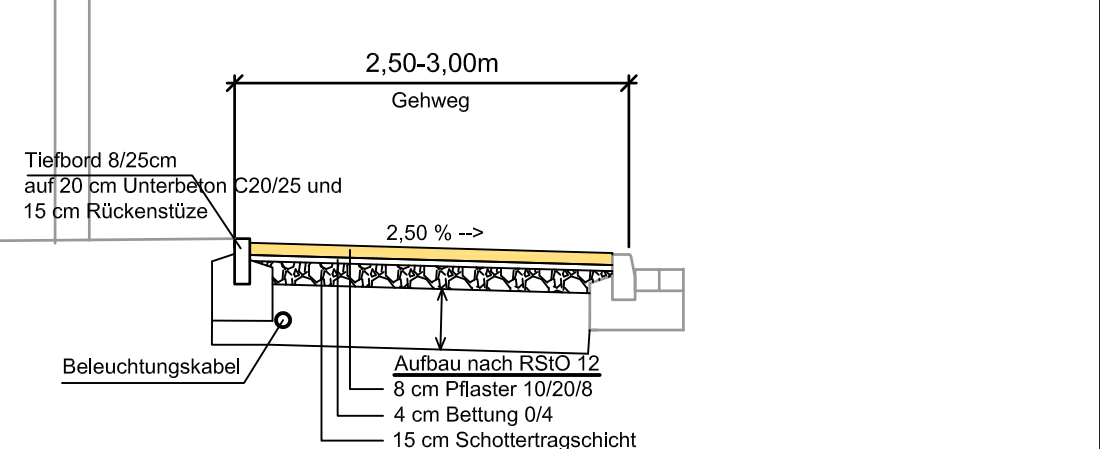
Schnitt A-A
M 1 : 25



Schnitt B-B
M 1 : 25



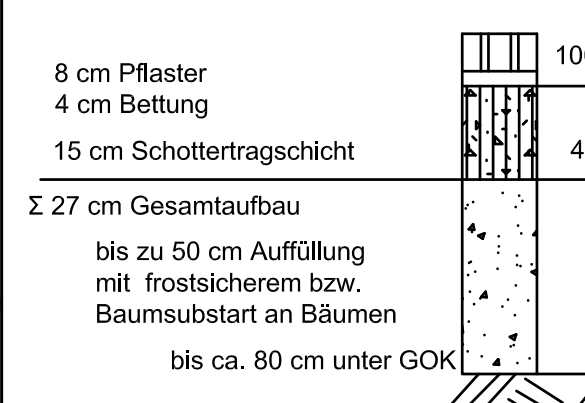
Schnitt C-C
M 1 : 25



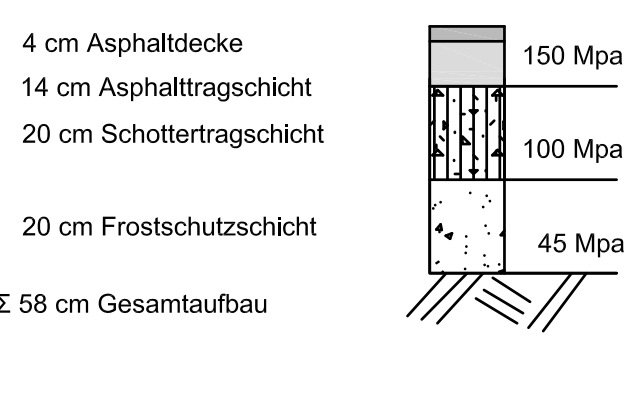
Legende

- Fahrbahn, Asphalt
- Fahrbahn, Pflaster grau 10/20/8
- Gehweg, Pflaster, grau 10/20/8
- Schotterweg
- Grünfläche
- Parkplatz, Pflaster antrazit 10/20/8
- Gehweg Saugbaggerersatz
- Rinne
- Fahrbahnmarkierung rot
- Entwässerungsmulde
- Böschung Mulde
- Gehölz
- Beleuchtungskabel
- Hochbord
- Tiefbord
- Rundbord
- Pflaster rot 10/20/8
- Laterne Neu / Alt
- Baum Neu / Alt
- Straßeneinlauf Neu / Alt
- Fahrbahnmarkierung

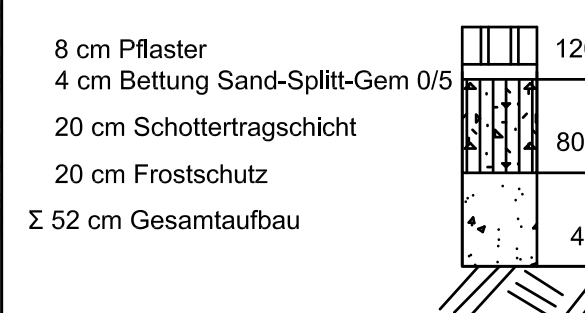
Aufbau aus Pflaster Gehweg



Aufbau Asphalt



Aufbau aus Pflaster Parkplatz / Fahrbahn





Stadt Rhede

Fachabteilung Verkehrsflächen und Mobilität

Projektbezeichnung
Ausbau eines Gehwegs und Fahrradstraße an der Büssingstraße

Planstand
Ausführung

Maßstab
1 : 250

Datum
28.04.2026

Unterschrift

Planbezeichnung
Lageplan

Datum	Name	Art der Änderung

gezeichnet
Labs

Blatt Nr.
1